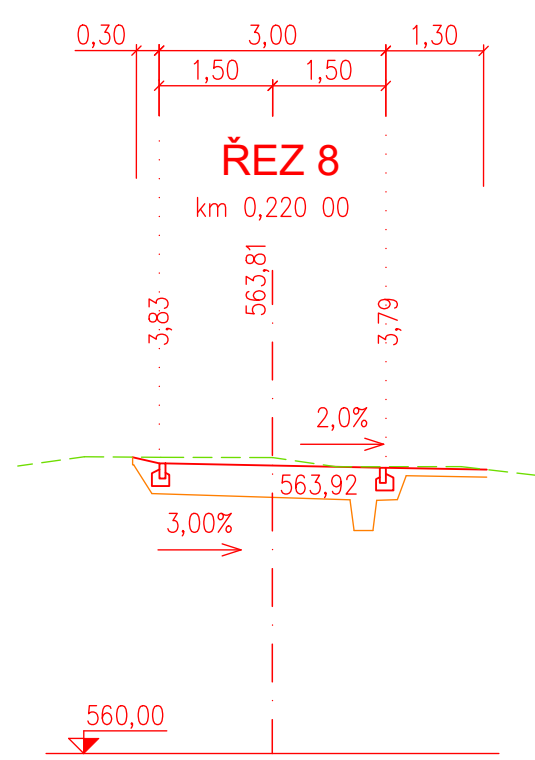
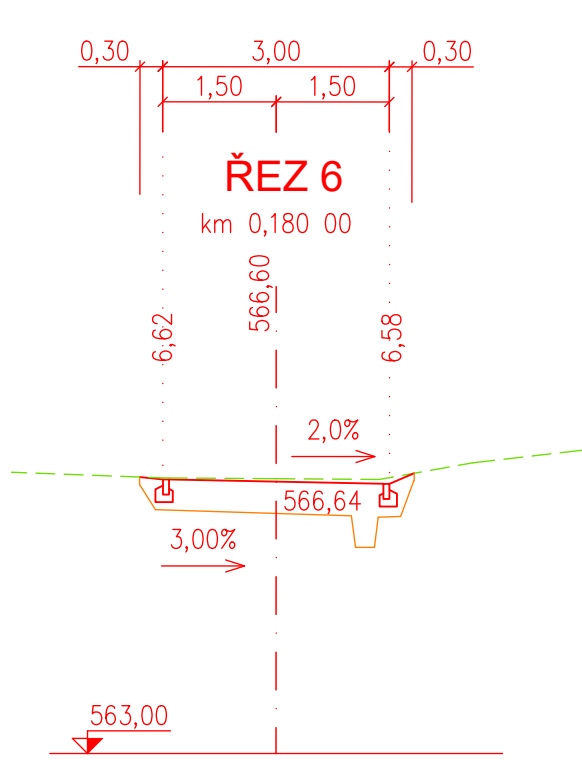
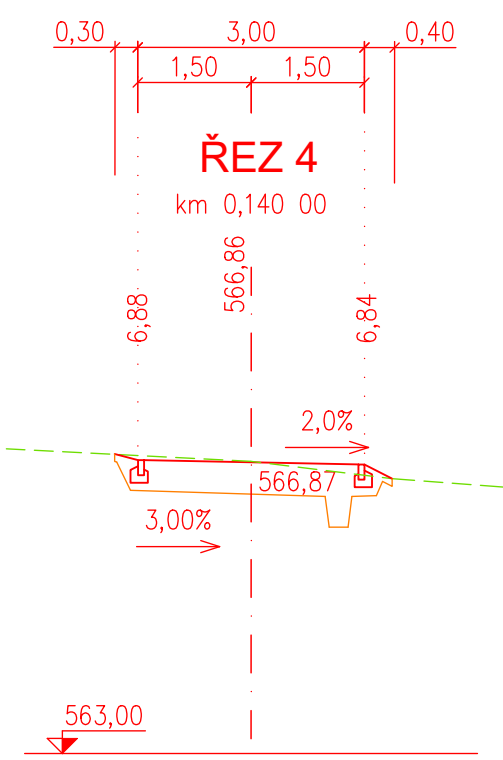
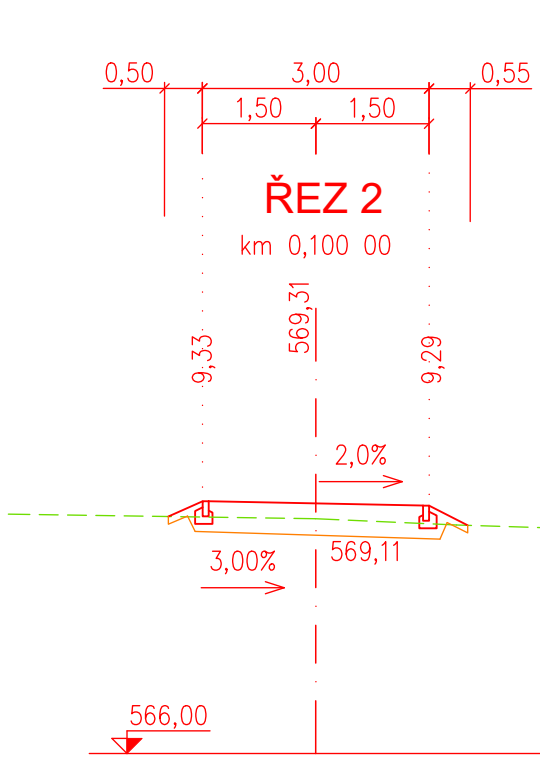
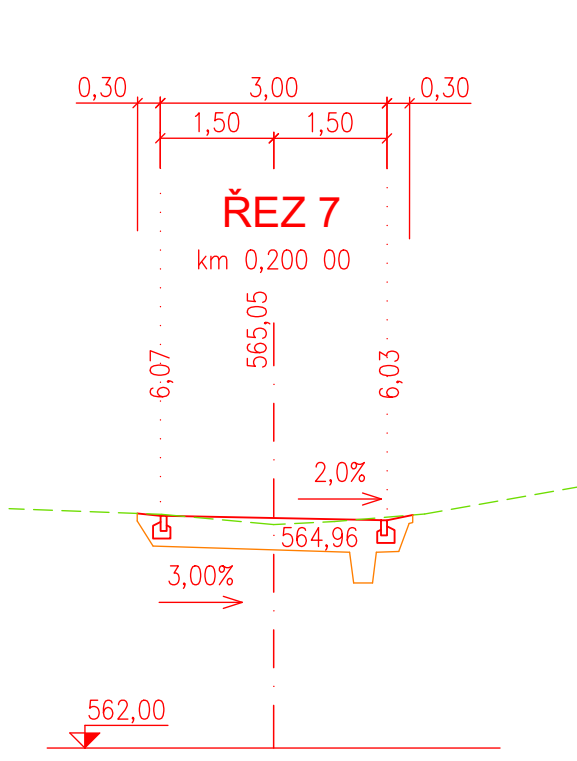
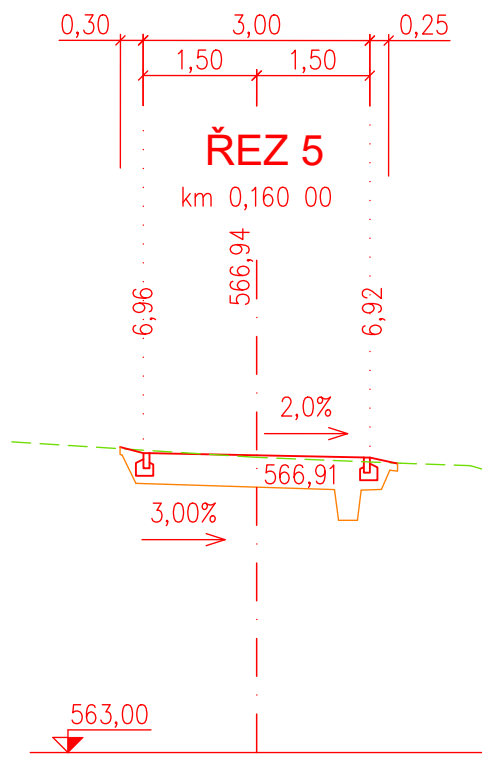
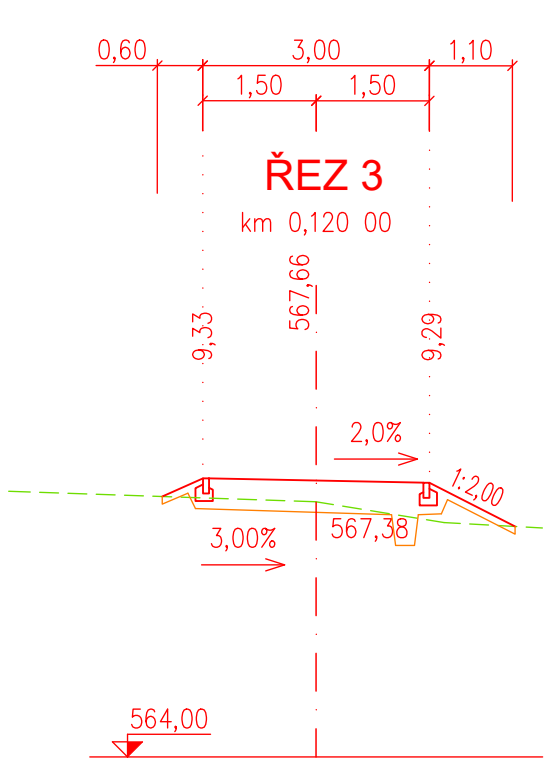
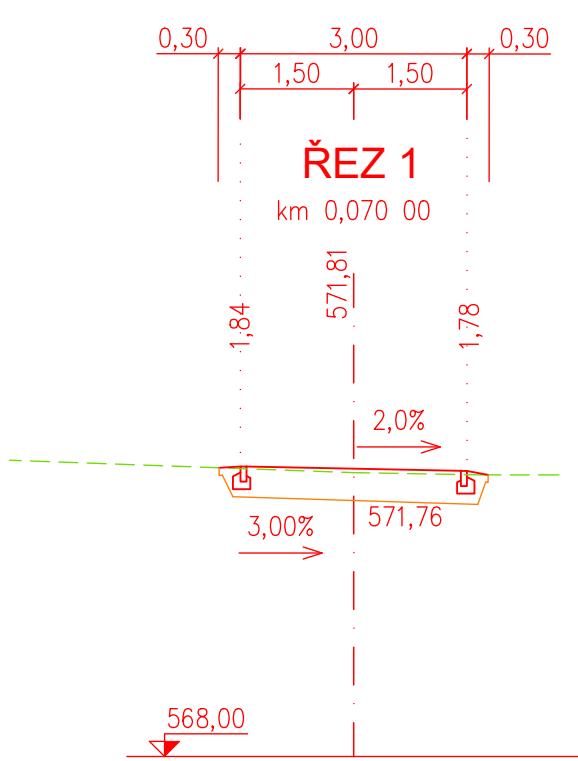


PŘÍČNÉ ŘEZY
1:100



POZNÁMKY

POLOHA JEDNOTLIVÝCH SJEZDŮ MŮŽE BÝT UPŘESNĚNA NA STAVBĚ
PŘED ZAPOČETÍM ZEMNÍCH PRACÍ JE NUTNO VYTÝČIT VEŠKERÉ PODZEMNÍ SÍTĚ
SÍTĚ NENÍ MOŽNO ODMĚŘOVAT Z TOHOTO VÝKRESU, BYLY VYNESENÝ POUZE INFORMATIVNĚ

| | | | |
|-----------------------|---|---------------|------------------|
| VÝŠKOVÝ SYSTÉM B.p.v. | | | |
| ZODP. PROJEKTANT | Ing. LEOŠ POHANKA | | |
| VYPRACOVAL | Bc. PETR JAROŠ | | |
| KRAJ | VYSOČINA | STAVEBNÍ ÚŘAD | ŽDÁR NAD SÁZAVOU |
| MÍSTO STAVBY | K.Ú. MĚSTO ŽDÁR | | |
| INVESTOR | MĚSTO ŽDÁR NAD SÁZAVOU, IČO: 00295841 ŽÍŽKOVA 227/1, 591 01 ŽDÁR NAD SÁZAVOU | | |
| AKCE | | FORMÁT | 3A4 |
| | | DATUM | 10/2023 |
| | | STUPEŇ | DÚRSP |
| | | ČÍSLO ZAKÁZKY | 108/23 |
| | | ZMĚNA | |
| OBSAH VÝKRESU | | ČÁST DOK. | MĚŘÍTKO |
| | | D. | 1:100 |
| PŘÍČNÉ ŘEZY | | Č. VÝKRESU | |
| | | 5 | |
| | | Č. PARÉ | |